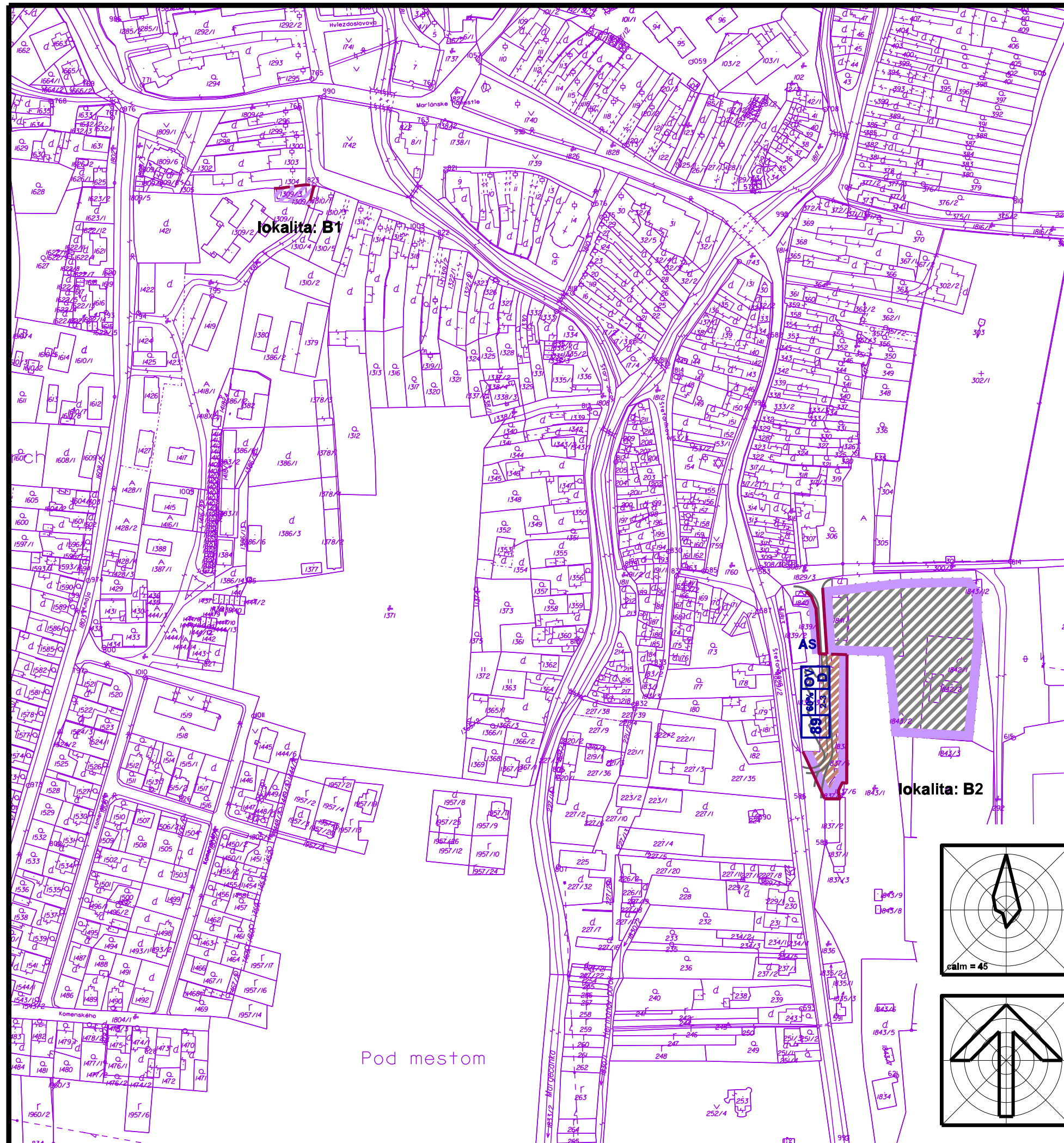




SPIŠSKÉ PODHRADIE

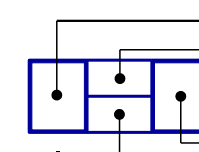


návrh

- plocha s objektom občianskej vybavenosti (OV)
- polyfunkčná plocha občianskej vybavenosti a dopravných zariadení (BUS stanica)
- polyfunkčná plocha skladového hospodárstva, výroby a občianskej vybavenosti
- cestná komunikácia

ZÁVÄZNÉ REGULATÍVY

- uličná čiara
- hranica funkčného členenia územno-stavebného bloku



číslo územno-stavebného bloku
maximálna zastavanosť
pozemku v %

funkcia pozemku
min. - max. výška zástavby

FUNKČNÉ ČLENENIE

- OV občianska vybavenosť
- D dopravné zariadenia

ZaD č.2 územného plánu mesta schválené dňa:
uznesením Mestského zastupiteľstva č.u.:
č.VZN:

MVDr. Michal Kapusta
primátor mesta

obsah výkresu

**KOMPLEXNÉ PRIESTOROVÉ USPORIADANIE
A FUNKČNÉ VYUŽÍVANIE ÚZEMIA**

mierka
1 : 2880

architektonická kancelária

arka
SPOLOČNOSŤ s r.o.
040 01 Košice
Zvonárska ul. 23
tel./ fax: 055 729 41 51
e-mail: arka@stonline.sk

názov dokumentácie

Zmeny a doplnky č.2

ÚZEMNÝ PLÁN MESTA (ÚPN-O) SPIŠSKÉ PODHRADIE

obstarávateľ Mestský úrad Spišské Podhradie
Okres Levoča

hlavný riešiteľ / autor Ing.arch. Dušan Marek

číslo výkresu

hlavný inžinier projektu Ing.arch. Dušan Marek

zodpovedný projektant Ing.arch. Dušan Marek

vypracoval Ing.arch. Dušan Marek

kresil Jozef Žiaran ml.

kontroloval Ing.arch. Dezider Kovács

druh projektu územnoplánovacia dokumentácia

číslo sady

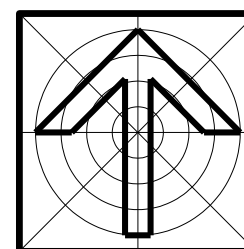
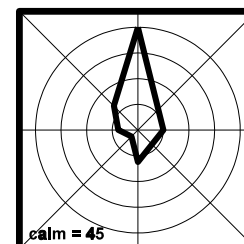
číslo zákazky 7005-11

formát 2 x A4

archívne číslo 7005-11 upg

dátum 2017

4b



Pod mestom