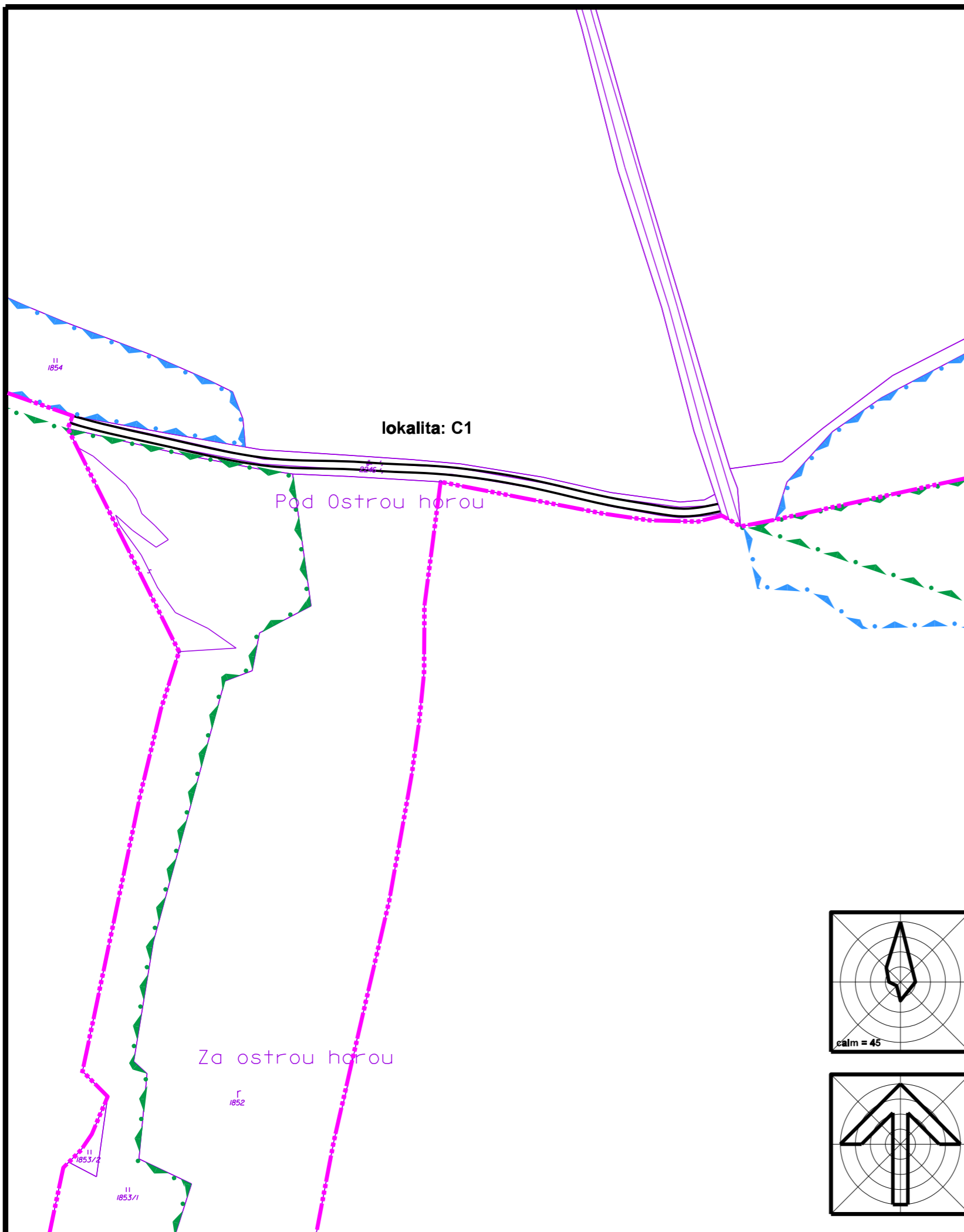




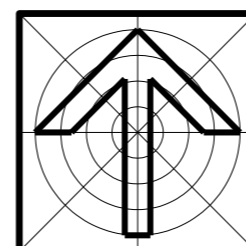
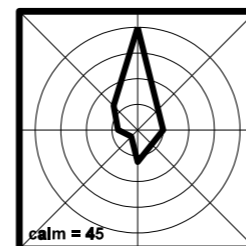
SPIŠSKÉ PODHRADIE



stav	návrh	
		katastrálna hranica
		prístupová (účelová) komunikácia - rekonštrukcia
		hranica územia NATURA 2000 (SKUEV0105)

ZaD č.2 územného plánu mesta schválené dňa:
uznesením Mestského zastupiteľstva č.u.:
č.VZN:

MVDr. Michal Kapusta
primátor mesta



obsah výkresu

**KOMPLEXNÉ PRIESTOROVÉ USPORIADANIE
A FUNKČNÉ VYUŽÍVANIE ÚZEMIA**

mierka
1 : 2880

architektonická kancelária

arka

SPOLOČNOSŤ s r.o.
040 01 Košice
Zvonárska ul. 23
tel./ fax: 055 729 41 51
e-mail: arka@stonline.sk

názov dokumentácie

Zmeny a doplnky č.2

ÚZEMNÝ PLÁN MESTA (ÚPN-O) SPIŠSKÉ PODHRADIE

obstarávateľ Mestský úrad Spišské Podhradie
Okres Levoča

hlavný riešiteľ / autor	ing.arch. Dušan Marek	číslo výkresu
hlavný inžinier projektu	Ing.arch. Dušan Marek	4c
zodpovedný projektant	Ing.arch. Dušan Marek	
vypracoval	Ing.arch. Dušan Marek	číslo sady
kresil	Jozef Žlarian ml. kontroloval Ing.arch. Dezider Kovács	
druh projektu	územnoplánovacia dokumentácia	
číslo zákazky	7005-11 formát 2 x A4	
archívne číslo	7005-11 upg dátum 2017	