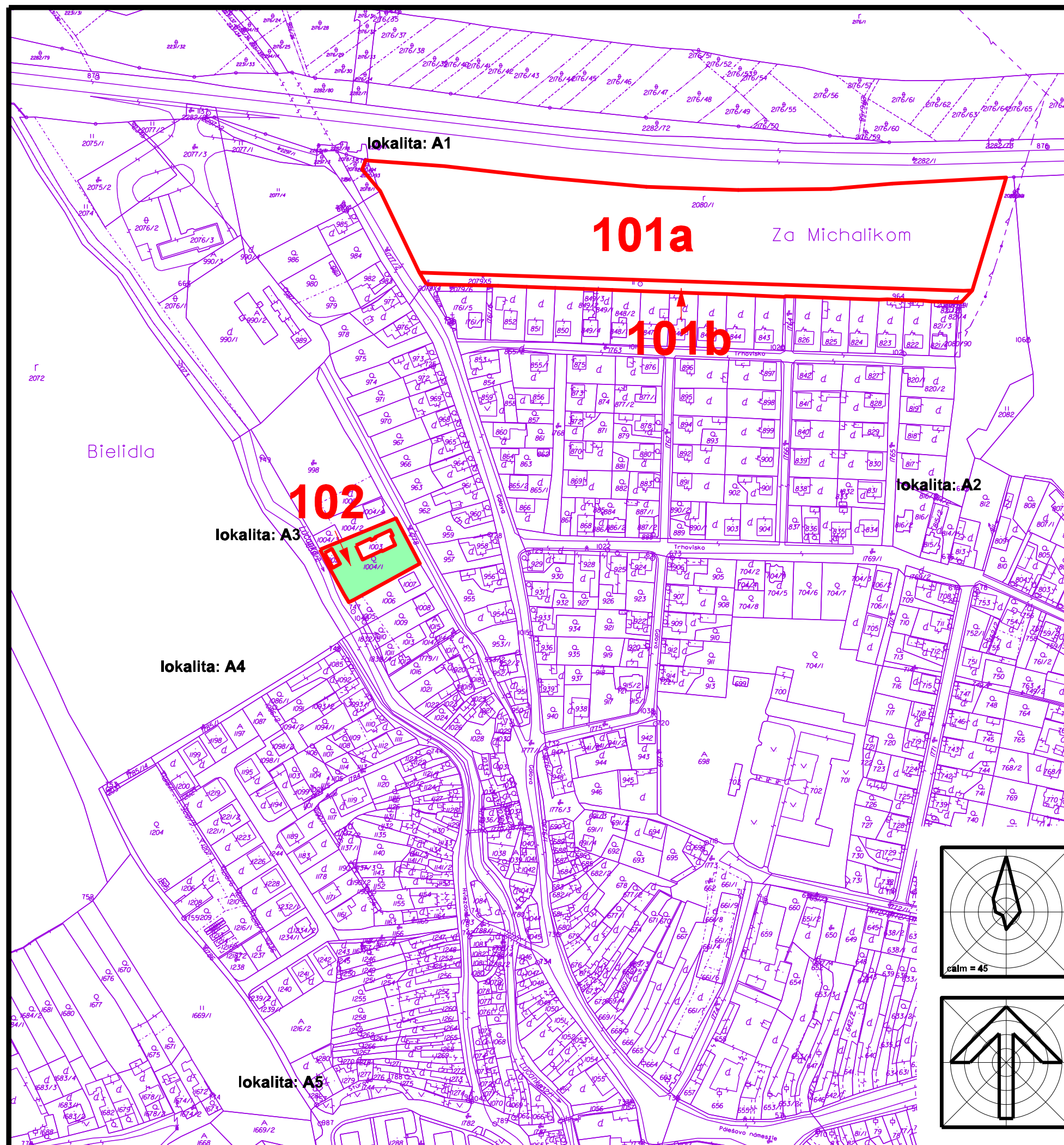





SPIŠSKÉ PODHRADIE



hranica lokality záberu



poradové číslo lokality záberu



sady

ZaD č.2 územného plánu mesta schválené dňa:
uznesením Mestského zastupiteľstva č.u.:
č.VZN:

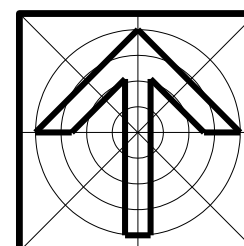
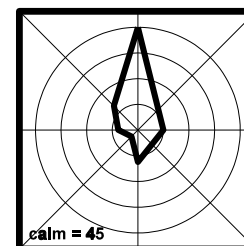
MVDr. Michal Kapusta
primátor mesta

obsah výkresu

**PERSPEKTÍVNE POUŽITIE PP A LP
NA NEPOĽNOHOSPODÁRSKE ÚČELY**

mierka

1 : 2880



architektonická kancelária

arka
SPOLOČNOSŤ s r.o.
040 01 Košice
Zvonárska ul. 23
tel./fax: 055 729 41 51
e-mail: arka@stonline.sk

názov dokumentácie

ÚZEMNÝ PLÁN MESTA (ÚPN-O) SPIŠSKÉ PODHRADIE

Zmeny a doplnky č.2

obstarávateľ Mestský úrad Spišské Podhradie
Okres Levoča

hlavný riešiteľ / autor Ing.arch. Dušan Marek

číslo výkresu

hlavný inžinier projektu Ing.arch. Dušan Marek

zodpovedný projektant Ing.arch. Dušan Marek

vypracoval Ing.arch. Dušan Marek

kresil Jozef Žiaran ml.

kontroloval Ing.arch. Dezider Kovács

druh projektu územnoplánovacia dokumentácia

číslo sady

číslo zákazky 7005-11

formát 2 x A4

archívne číslo 7005-11 upg

dátum 2017

8a